



ประกาศสำนักงานคณะกรรมการการเลือกตั้งประจำจังหวัดขอนแก่น  
เรื่อง รูปแบบการแบ่งเขตเลือกตั้งสมาชิกสภาเทศบาลตำบลชำสูง อำเภอชำสูง  
เพื่อรับฟังความคิดเห็นและข้อเสนอแนะจากประชาชนในเขตเลือกตั้ง


ด้วยพระราชบัญญัติการเลือกตั้งสมาชิกสภาท้องถิ่นหรือผู้บริหารท้องถิ่น พ.ศ. ๒๕๖๒ และระเบียบคณะกรรมการการเลือกตั้งว่าด้วยการเลือกตั้งสมาชิกสภาท้องถิ่นหรือผู้บริหารท้องถิ่น พ.ศ. ๒๕๖๒ และที่แก้ไขเพิ่มเติม ได้กำหนดหลักเกณฑ์และวิธีการแบ่งเขตเลือกตั้งสมาชิกสภาท้องถิ่น ให้ผู้อำนวยการการเลือกตั้งประจำจังหวัด ดำเนินการเกี่ยวกับการแบ่งเขตเลือกตั้งของแต่ละองค์กรปกครองส่วนท้องถิ่น โดยพิจารณาจากประกาศจำนวนราษฎรที่ผู้อำนวยการทะเบียนกลางประกาศในปีสุดท้ายก่อนที่จะมีการเลือกตั้ง (ณ วันที่ ๓๑ ธันวาคม พ.ศ. ๒๕๖๗) และในการแบ่งเขตเลือกตั้งให้จัดให้มีจำนวนราษฎรในแต่ละเขตเลือกตั้งใกล้เคียงกันมากที่สุดและพื้นที่ของแต่ละเขตเลือกตั้งต้องติดต่อกัน เว้นแต่ตามสภาพพื้นที่ขององค์กรปกครองส่วนท้องถิ่นทำให้ไม่อาจแบ่งเขตเลือกตั้งให้มีพื้นที่ติดต่อกันได้ จะกำหนดให้เขตเลือกตั้งมีพื้นที่ไม่ติดต่อกันเท่าที่จำเป็นก็ได้

เพื่อให้การแบ่งเขตเลือกตั้งสมาชิกสภาเทศบาลตำบลชำสูงเป็นไปด้วยความเรียบร้อย อาศัยอำนาจตามความในข้อ ๑๓ ของระเบียบคณะกรรมการการเลือกตั้งว่าด้วยการเลือกตั้งสมาชิกสภาท้องถิ่นหรือผู้บริหารท้องถิ่น พ.ศ. ๒๕๖๒ และที่แก้ไขเพิ่มเติม จึงประกาศรูปแบบการแบ่งเขตเลือกตั้งสมาชิกสภาเทศบาลตำบลชำสูง จำนวน ๓ รูปแบบ เพื่อรับฟังความคิดเห็นและข้อเสนอแนะจากประชาชนในเขตเลือกตั้ง รายละเอียดตามเอกสารแนบท้ายประกาศนี้

ดังนั้น จึงขอเชิญชวนประชาชนในเขตเลือกตั้งแสดงความคิดเห็นและข้อเสนอแนะต่อรูปแบบการแบ่งเขตเลือกตั้งดังกล่าว ทั้งนี้ หากผู้ใดประสงค์จะแสดงความคิดเห็นและข้อเสนอแนะให้จัดทำความคิดเห็นและข้อเสนอแนะยื่นด้วยตนเองหรือทำเป็นหนังสือ ต่อผู้อำนวยการสำนักงานคณะกรรมการการเลือกตั้งประจำจังหวัดขอนแก่น ที่อยู่เลขที่ ๒๘๓/๖๕ หมู่ที่ ๑๓ ถนนหน้าศูนย์ราชการ ตำบลในเมือง อำเภอเมืองขอนแก่น จังหวัดขอนแก่น ภายใน ๑๐ วันนับแต่ประกาศ (ระหว่างวันที่ ๒๑ - ๓๐ มกราคม ๒๕๖๘) โดยสามารถดาวน์โหลดข้อมูลรูปแบบการแบ่งเขตเลือกตั้งได้ทางเว็บไซต์ของสำนักงานคณะกรรมการการเลือกตั้งประจำจังหวัดขอนแก่น (<https://www.ect.go.th/th/khonkaen/main>)

จึงประกาศให้ทราบโดยทั่วกัน

ประกาศ ณ วันที่ ๒๐ มกราคม พ.ศ. ๒๕๖๘

  
(นายวัชระ สีสาร)

ผู้อำนวยการการเลือกตั้งประจำจังหวัดขอนแก่น

เอกสารแนบท้ายประกาศสำนักงานคณะกรรมการการเลือกตั้งประจำจังหวัดขอนแก่น  
เรื่อง รูปแบบการแบ่งเขตเลือกตั้งสมาชิกสภาเทศบาลตำบลชำสูง อำเภอชำสูง  
เพื่อรับฟังความคิดเห็นและข้อเสนอแนะจากประชาชนในเขตเลือกตั้ง

.....

รูปแบบที่ ๑

เขตเลือกตั้งที่	จำนวนสมาชิก	ท้องที่ที่ประกอบเป็นเขตเลือกตั้ง	จำนวนราษฎร	หมายเหตุ
๑	๖	๑. หมู่ที่ ๐ บ้านกระนวน ๒. หมู่ที่ ๓ บ้านโคกสูง ๓. หมู่ที่ ๕ บ้านชำสูง ๔. หมู่ที่ ๖ บ้านยาง	๒,๖๒๔	
๒	๖	๑. หมู่ที่ ๑ บ้านกระนวน ๒. หมู่ที่ ๒ บ้านกระนวน ๓. หมู่ที่ ๔ บ้านอ้อคำ	๒,๕๕๑	

รูปแบบที่ ๒

เขตเลือกตั้งที่	จำนวนสมาชิก	ท้องที่ที่ประกอบเป็นเขตเลือกตั้ง	จำนวนราษฎร	หมายเหตุ
๑	๖	๑. หมู่ที่ ๐ บ้านกระนวน ๒. หมู่ที่ ๓ บ้านโคกสูง ๓. หมู่ที่ ๔ บ้านอ้อคำ ๔. หมู่ที่ ๖ บ้านยางคำ	๒,๔๘๒	
๑	๖	๑. หมู่ที่ ๑ บ้านกระนวน ๒. หมู่ที่ ๒ บ้านกระนวน ๓. หมู่ที่ ๕ บ้านชำสูง	๒,๖๙๓	

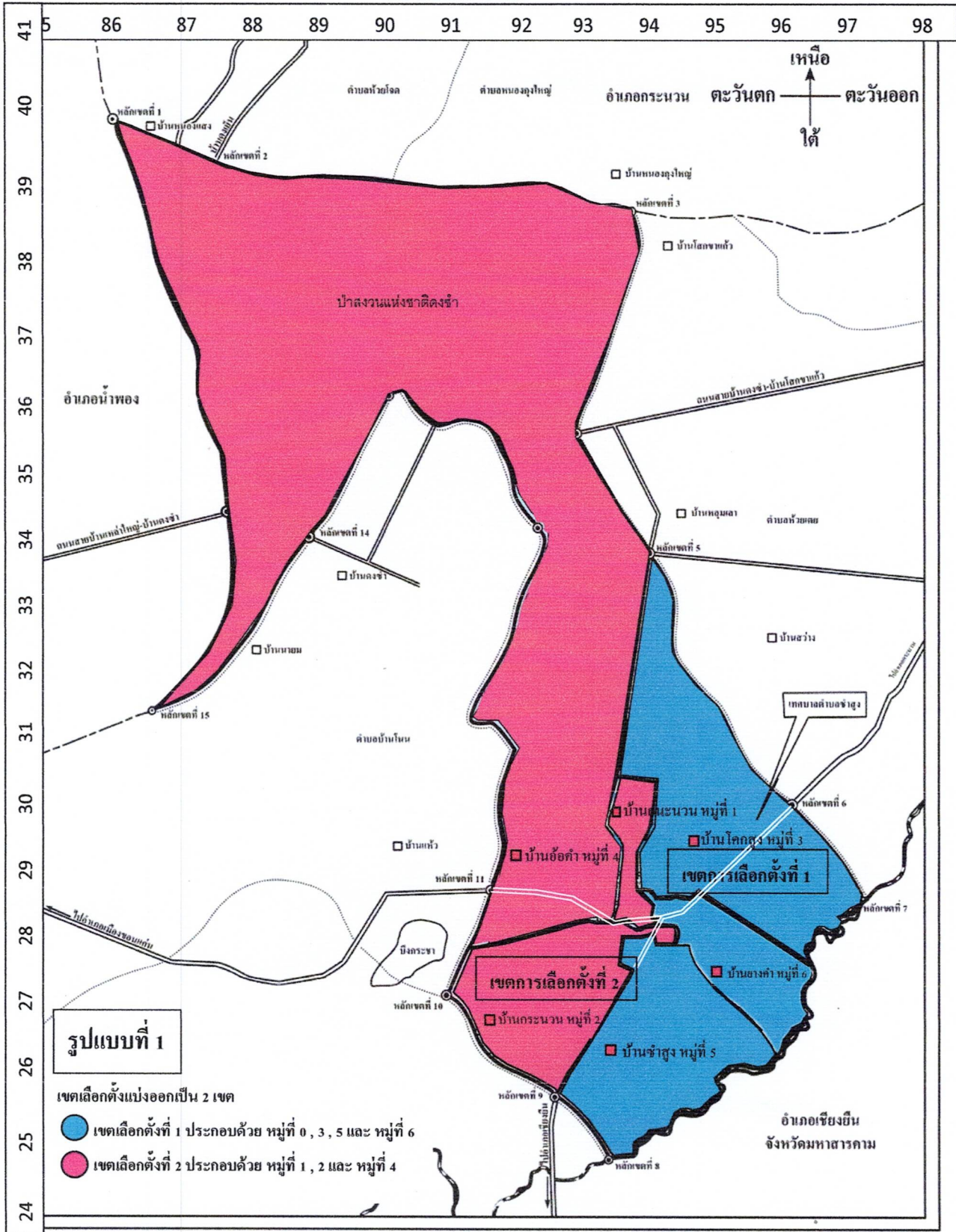
รูปแบบที่ ๓

เขตเลือกตั้งที่	จำนวนสมาชิก	ท้องที่ที่ประกอบเป็นเขตเลือกตั้ง	จำนวนราษฎร	หมายเหตุ
๑	๖	๑. หมู่ที่ ๐ บ้านกระนวน ๒. หมู่ที่ ๑ บ้านกระนวน ๓. หมู่ที่ ๓ บ้านโคกสูง ๔. หมู่ที่ ๔ บ้านอ้อคำ	๒,๗๐๑	
๑	๖	๑. หมู่ที่ ๒ บ้านกระนวน ๒. หมู่ที่ ๕ บ้านชำสูง ๓. หมู่ที่ ๖ บ้านยางคำ	๒,๔๗๔	

# แผนที่แบ่งเขตการเลือกตั้งสมาชิกสภาเทศบาลตำบลชำสูง ตำบลกระนวน อำเภอลำสูง จังหวัดขอนแก่น

มาตราส่วน 1 : 50,000

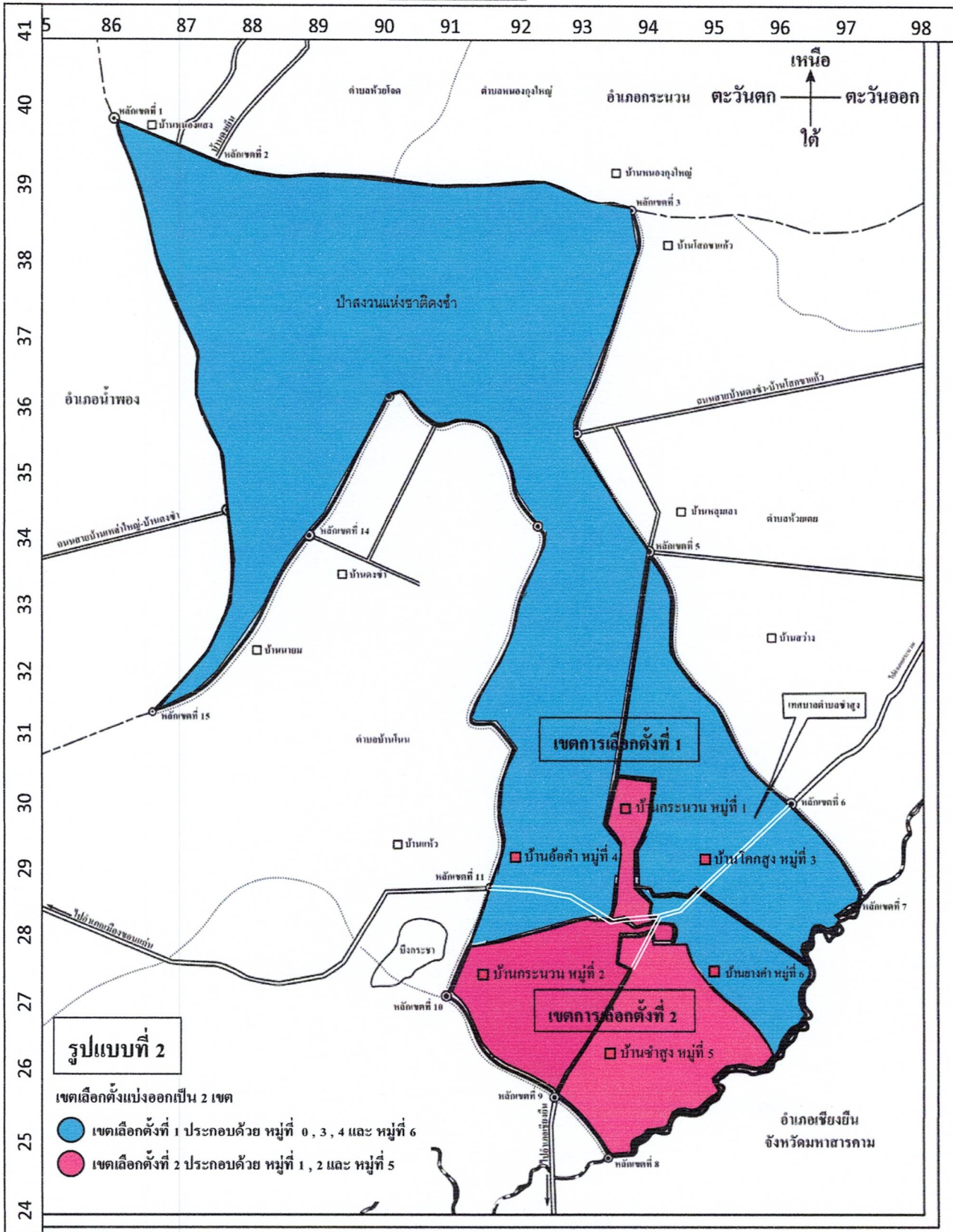
0 500 1,000 2,000 เมตร



แผนที่แบ่งเขตการเลือกตั้งสมาชิกสภาเทศบาลตำบลชำสูง  
ตำบลกระนวน อำเภอชำสูง จังหวัดขอนแก่น

มาตราส่วน 1 : 50,000

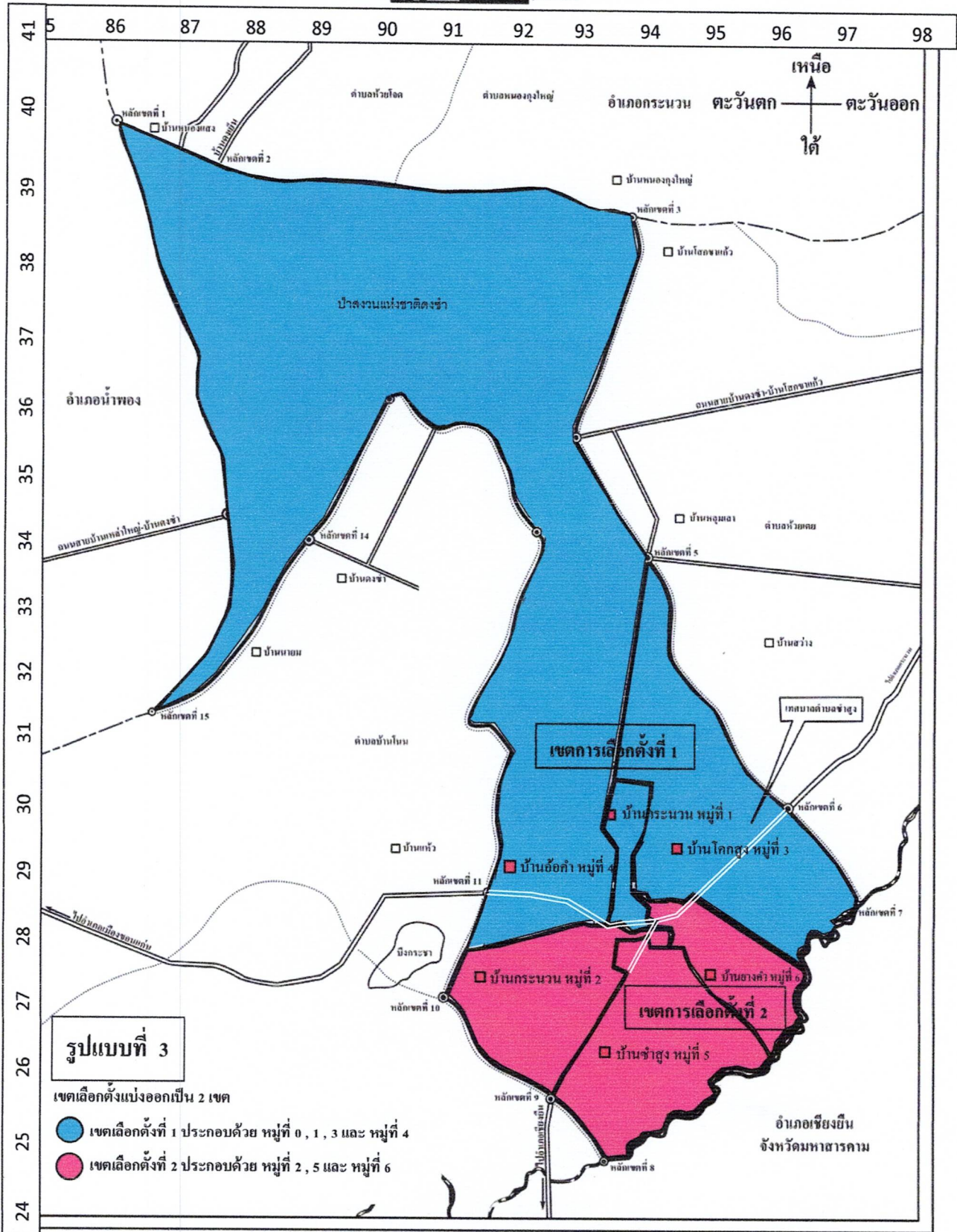
0 500 1,000 2,000 เมตร



# แผนที่แบ่งเขตการเลือกตั้งสมาชิกสภาเทศบาลตำบลท่าบลูสูง ตำบลกระนวน อำเภอท่าสูง จังหวัดขอนแก่น

มาตราส่วน 1 : 50,000

0 500 1,000 2,000 เมตร



ข้อมูลเปรียบเทียบจำนวนราษฎรในแต่ละรูปแบบของสมาชิกสภาเทศบาลตำบลชำสูง

อำเภอชำสูง จังหวัดขอนแก่น

.....

ลำดับที่	รูปแบบที่	ข้อมูลจำนวนราษฎร		เหตุผลของการแบ่งเขตเลือกตั้ง
		จำนวนราษฎรในเขตเลือกตั้ง	ผลต่างจำนวนราษฎรของเขตมากที่สุดและน้อยที่สุด	
๑	๑	เขต ๑ = ๒,๖๒๔ เขต ๒ = ๒,๕๕๑ รวม = ๕,๑๗๕ ค่าเฉลี่ยต่อเขต = ๒,๕๘๗	เขต ๑ : เขต ๒ = ๗๓ (ร้อยละ ๒.๘๒)	<u>ข้อดี</u> -มีจำนวนราษฎรในแต่ละเขตเลือกตั้งใกล้เคียงกันมากที่สุด -การคมนาคมติดต่อระหว่างกันสะดวก -หน่วยเลือกตั้งยังคงมีจำนวนเท่าเดิม <u>ข้อเสีย</u> -ราษฎรบางส่วนอาจเกิดความสับสนเนื่องจากเป็นการแบ่งเขตเลือกตั้งที่แตกต่างจากรูปแบบที่เคยใช้เมื่อปี ๒๕๖๔
๒	๒	เขต ๑ = ๒,๔๘๒ เขต ๒ = ๒,๖๙๓ รวม = ๕,๑๗๕ ค่าเฉลี่ยต่อเขต = ๒,๕๘๗	เขต ๑ : เขต ๒ = ๒๑๑ (ร้อยละ ๘.๑๖)	<u>ข้อดี</u> -การคมนาคมติดต่อระหว่างกันสะดวก <u>ข้อเสีย</u> -เป็นเขตการเลือกตั้งที่มีการแบ่งรูปแบบใหม่ -ราษฎรบางส่วนอาจเกิดความสับสนเนื่องจากเป็นการแบ่งเขตเลือกตั้งใหม่
๓	๓	เขต ๑ = ๒,๗๐๑ เขต ๒ = ๒,๔๗๗ รวม = ๕,๑๗๕ ค่าเฉลี่ยต่อเขต = ๒,๕๘๗	เขต ๑ : เขต ๒ = ๒๒๗ (ร้อยละ ๘.๗๘)	<u>ข้อดี</u> -เคยใช้เป็นเขตเลือกตั้งในปี ๒๕๖๔ -ราษฎรไม่สับสนในการไปใช้สิทธิ -การคมนาคมติดต่อระหว่างกันสะดวก <u>ข้อเสีย</u> จำนวนราษฎรของแต่ละเขตเลือกตั้งมีความแตกต่างกันมาก

การคำนวณผลต่างจำนวนราษฎรในเขตเลือกตั้ง

การแบ่งเขตเลือกตั้งสมาชิกสภาเทศบาล

.....

๑. อำเภอช้างสูง เทศบาลตำบลช้างสูง มีจำนวนราษฎร ๕,๑๗๕ คน แบ่งเขตออกเป็น ๒ เขตเลือกตั้ง  
ค่าเฉลี่ยจำนวนราษฎรต่อ ๑ เขตเลือกตั้ง (A) เท่ากับ  $\frac{๕,๑๗๕}{๒} = ๒,๕๘๗$  คน

⇒ ค่าเฉลี่ยเท่ากับ ๒,๕๘๗ (จำนวนคนให้ดำเนินการตัดเศษทศนิยม)

๒. การคำนวณหาค่าร้อยละของผลต่างจำนวนราษฎร (C) =  $\frac{\text{ผลต่างจำนวนราษฎร (B)}}{\text{ค่าเฉลี่ยจำนวนราษฎรต่อเขตเลือกตั้ง (A)}} \times ๑๐๐$

รูปแบบที่ ๑

เขต	จำนวนราษฎร	ผลต่างจำนวนราษฎรเปรียบเทียบกับค่าเฉลี่ย (B)	คิดเป็นร้อยละ (C)
๑	๒,๖๒๔	+ ๓๗	+ $\left[ \frac{๓๗}{๒,๕๘๗} \times ๑๐๐ \right] = + ๑.๔๓๐ \%$
๒	๒,๕๕๑	- ๓๖	- $\left[ \frac{๓๖}{๒,๕๘๗} \times ๑๐๐ \right] = - ๑.๓๙๒ \%$

๓. ผลต่างของจำนวนราษฎรของเขตเลือกตั้ง

เขตเลือกตั้งมากที่สุด (เขต ๑) มากกว่าค่าเฉลี่ย ร้อยละ + ๑.๔๓๐ %

เขตเลือกตั้งน้อยที่สุด (เขต ๒) น้อยกว่าค่าเฉลี่ย ร้อยละ - ๑.๓๙๒ %

ผลต่างจำนวนราษฎรของเขตเลือกตั้งมากที่สุด (เขต ๑) และเขตเลือกตั้งน้อยที่สุด (เขต ๒) เท่ากับร้อยละ ๒.๘๒๒ ดังนั้น ผลต่างจำนวนราษฎรกรณีดังกล่าวจึงเท่ากับร้อยละ ๒.๘๒ (ไม่เกินร้อยละ ๑๐)

รูปแบบที่ ๒

เขต	จำนวน ราษฎร	ผลต่างจำนวนราษฎร เปรียบเทียบกับ ค่าเฉลี่ย (B)	คิดเป็นร้อยละ (C) (%)
๑	๒,๔๘๒	- ๑๐๕	$- \left[ \frac{๑๐๕}{๒,๕๘๗} \times ๑๐๐ \right] = - ๔.๐๕๙ \%$
๒	๒,๖๙๓	+ ๑๐๖	$+ \left[ \frac{๑๐๖}{๒,๕๘๗} \times ๑๐๐ \right] = + ๔.๐๙๗ \%$

๓. ผลต่างของจำนวนราษฎรของเขตเลือกตั้ง

เขตเลือกตั้งมากที่สุด (เขต ๒) มากกว่าค่าเฉลี่ย ร้อยละ + ๔.๐๙๗ %

เขตเลือกตั้งน้อยที่สุด (เขต ๑) น้อยกว่าค่าเฉลี่ย ร้อยละ - ๔.๐๕๙ %

ผลต่างจำนวนราษฎรของเขตเลือกตั้งมากที่สุด (เขต ๒) และเขตเลือกตั้งน้อยที่สุด (เขต ๑) เท่ากับร้อยละ ๘.๑๕๖ ดังนั้น ผลต่างจำนวนราษฎรกรณีดังกล่าวจึงเท่ากับร้อยละ ๘.๑๖ (ไม่เกินร้อยละ ๑๐)

รูปแบบที่ ๓

เขต	จำนวน ราษฎร	ผลต่างจำนวนราษฎร เปรียบเทียบกับ ค่าเฉลี่ย (B)	คิดเป็นร้อยละ (C) (%)
๑	๒,๗๐๑	+ ๑๑๔	$+ \left[ \frac{๑๑๔}{๒,๕๘๗} \times ๑๐๐ \right] = + ๔.๔๐๗ \%$
๒	๒,๔๗๔	- ๑๑๓	$- \left[ \frac{๑๑๓}{๒,๕๘๗} \times ๑๐๐ \right] = - ๔.๓๖๘ \%$

๓. ผลต่างของจำนวนราษฎรของเขตเลือกตั้ง

เขตเลือกตั้งมากที่สุด (เขต ๑) มากกว่าค่าเฉลี่ย ร้อยละ + ๔.๔๐๗ %

เขตเลือกตั้งน้อยที่สุด (เขต ๒) น้อยกว่าค่าเฉลี่ย ร้อยละ - ๔.๓๖๘ %

ผลต่างจำนวนราษฎรของเขตเลือกตั้งมากที่สุด (เขต ๑) และเขตเลือกตั้งน้อยที่สุด (เขต ๒) เท่ากับร้อยละ ๘.๗๗๕ ดังนั้น ผลต่างจำนวนราษฎรกรณีดังกล่าวจึงเท่ากับร้อยละ ๘.๗๘ (ไม่เกินร้อยละ ๑๐)



หมายเหตุ

การดำเนินการตามข้อ ๓. ให้ปิดเศษทศนิยมให้เหลือทศนิยม ๒ ตำแหน่ง ดังนี้

- ๑) กรณีทศนิยมตำแหน่งที่ ๓ มีจำนวนมากกว่า ๕ ให้ปิดเศษขึ้น เช่น ๕.๒๗๖ ปิดเศษเป็น ๕.๒๘
- ๒) กรณีทศนิยมตำแหน่งที่ ๓ มีจำนวนเท่ากับ ๕ ให้ปิดเศษขึ้น เช่น ๕.๒๗๕ ปิดเศษเป็น ๕.๒๘
- ๓) กรณีทศนิยมตำแหน่งที่ ๓ มีจำนวนน้อยกว่า ๕ ให้ปิดเศษลง เช่น ๕.๒๗๔ ปิดเศษเป็น ๕.๒๗

แบบรับฟังความคิดเห็นและข้อเสนอแนะต่อการแบ่งเขตเลือกตั้ง  
สมาชิกสภาเทศบาลตำบล.....

\*\*\*\*\*

เขียนที่.....

วันที่.....เดือน มกราคม พ.ศ. ๒๕๖๘

ข้าพเจ้า (นาย/นาง/นางสาว)..... นามสกุล.....

อายุ.....ปี อาชีพ.....

ที่อยู่ตามทะเบียนบ้าน เลขที่..... หมู่ที่..... ถนน/ตรอก.....

ตำบล.....อำเภอ.....จังหวัด.....

รหัสไปรษณีย์.....หมายเลขโทรศัพท์.....

ข้าพเจ้ามีความเห็น ดังนี้

๑. เขตเลือกตั้งสมาชิกสภาเทศบาลตำบล.....อำเภอ.....

๒. รูปแบบที่มีความเหมาะสม คือ รูปแบบที่.....

๓. เหตุผลประกอบการสนับสนุน

ข้อเสนอแนะ (อื่น)

(ลงชื่อ)

ผู้แสดงความเห็น

(.....)